




















Załącznik graficzny do PROGNOZY ODDZIAŁYWANIA NA ŚRODOWISKO opracowanej dla potrzeb zmiany planu dla części miejscowości JAWORKI obejmującej działki o nr ewid.: 263/11, 263/12, 263/13, 315/3, 315/5, 315/6 "ZASKALSKIE 4" skala 1:1000

I. UWARUNKOWANIA WYNIKAJĄCE Z PRZEPISÓW PRAWNYCH I DOKUMENTÓW O CHARAKTERZE OBOWIĄZUJĄCYM




-  POLUDNIOWOMALOPOLSKI OBSZAR CHRONIONEGO KRAJOBRAZU (cały obszar objęty mpzp) - Uchwała Nr XVIII/299/12 Sejmiku Województwa Małopolskiego z dn. 27.02.2012 r.
-  GATUNKI DZIKO WYSTĘPUJĄCYCH ROŚLIN OBJĘTYCH OCHRONĄ (cały obszar objęty mpzp) - Rozp. Ministra Środowiska z dn. 09.10.2014 r. - Dz. U. z dnia 16 października 2014 r., poz. 1409
-  GATUNKI DZIKO WYSTĘPUJĄCYCH GRZYBÓW OBJĘTYCH OCHRONĄ (cały obszar objęty mpzp) - Rozp. Ministra Środowiska z dn. 09.10.2014 r. - Dz. U. z dnia 16 października 2014 r., poz. 1408
-  GATUNKI DZIKO WYSTĘPUJĄCYCH ZWIERZĄT OBJĘTYCH OCHRONĄ (cały obszar objęty mpzp) - Rozp. Ministra Środowiska z dn. 06.10.2014 r. - Dz. U. z dnia 7 października 2014 r., poz. 1348
-  POWIETRZE - obowiązują dopuszczalne poziomy substancji w powietrzu oraz docelowe dla niektórych substancji w powietrzu - Rozp. Ministra Środowiska z dn. 24.08.2012 r. w spr. poziomów niektórych substancji w powietrzu - Dz. U. z 2012 r., poz. 1031 - (cały obszar objęty mpzp)
-  WODY POWIERZCHNIOWE - obowiązują klasyfikacja wód powierzchniowych zgodnie z Zał. Nr 1 do Rozporządzenia Ministra Środowiska z dn. 11.02.2004 r. - Dz. U. Nr 32, poz. 284 z 2004 r. - Rozporządzenie straciło ważność z dniem 01.01.2005 r. z uwagi na brak nowego nadal stosowane - (cały obszar mpzp)
-  KLIMAT AKUSTYCZNY - Obwieszczenia Ministra Środowiska z dn. 15.10.2013 r. w sprawie ogłoszenia Rozporządzenia Ministra Środowiska w sprawie dopuszczalnych poziomów hałasu w środowisku - Dz. U. z 22 stycznia 2014 r., poz. 112 - (cały obszar mpzp)
-  POLE MAGNETYCZNE - Rozp. Ministra Środowiska z dn. 30.10.2003 r. w sprawie dopuszczalnych poziomów pól magnetycznych w środowisku oraz sposobu dotrymania tych poziomów - Dz.U. Nr 192, poz. 1883 - (cały obszar mpzp)
-  Natura 2000 - Specjalny Obszar Ochrony Siedlisk PLH120025 "Małe Pieniny" - cały obszar opracowania
-  Otulina Popradzkiego Parku Krajobrazowego - cały obszar opracowania
-  Park Krajobrazowy "Małe Pieniny" - projektowany cały obszar opracowania

II. WYBRANE ELEMENTY STRUKTURY PRZYRODNICZEJ


-  potok Skalski
-  OBUDOWA BIOLOGICZNA POTOKU SKALSKIEGO wskazana do utrzymania w jak najszerszym zakresie

-  PRZEWAŻAJĄCY KIERUNEK WIATRÓW
-  STREFA EKOLOGICZNA POTOKU SKALSKIEGO wskazane utrzymanie ekstensywnego użytkowania terenów: ograniczenie zabudowy, zakaz realizacji ogrodzeń
-  LOKALNY OBSZAR WEZŁOWY ZWIĄZANY Z OBUDOWĄ EKOLOGICZNĄ POTOKU SKALSKIEGO wskazane utrzymanie istniejącego potencjału biotycznego
-  LOKALNY CIĄG MIGRACYJNY ZWIĄZANY Z POTOKIEM SKALSKIM I JEJĄ OTOCZENIEM wskazane utrzymanie wysokiej jakości wód
-  TERENY EKSPONOWANE O RELATYWNIE NAJWYŻSZYCH WALORACH KRAJOBRAZOWYCH - wskazane harmonijne kształtowanie wnętrza krajobrazowych
-  KARPACKA STREFA ŹRÓDLISKOWO - ALIMENTACYJNA - cały obszar opracowania




III. OSNOVA PRZYRODNICZO - EKOLOGICZNA OBSZARU OBJĘTEGO OPRACOWANIEM

-  BIOCENTRUM I OBSZAR WEZŁOWY O ZNACZENIU MIĘDZYKRAJOWYM 43-M BESIŁSKA SĄDECKI (EGONET) - cały obszar opracowania - wskazany priorytet dla funkcji przyrodniczej i ekologicznej, rozwój zrównoważony
-  PŁATY I MIKROPŁATY EKOLOGICZNE wskazane do utrzymania w jak największym zakresie
-  SIEDLISKA WILGOTNE wskazane zachowanie przyrodniczego charakteru i zakaz zamian warunków gruntowo-wodnych

IV. TERENY PRZEKSZTAŁCONE ANTROPOGENICZNIE



-  OBSZARY ZAINWESTOWANE - droga gminna
-  TEREN SPLANTOWANY

V. KOMPLEKSY PRZYRODNICZO - FUNKCJONALNE




-  **A** KOMPLEKS PRZYRODNICZO - ROLNY preferencja dla funkcji przyrodniczej i ekstensywnego użytkowania rolniczego
-  **B** KOMPLEKS OSADNICZY do intensywnego zagospodarowania i użytkowania
-  GRANICE KOMPLEKSÓW PRZYRODNICZO - FUNKCJONALNYCH

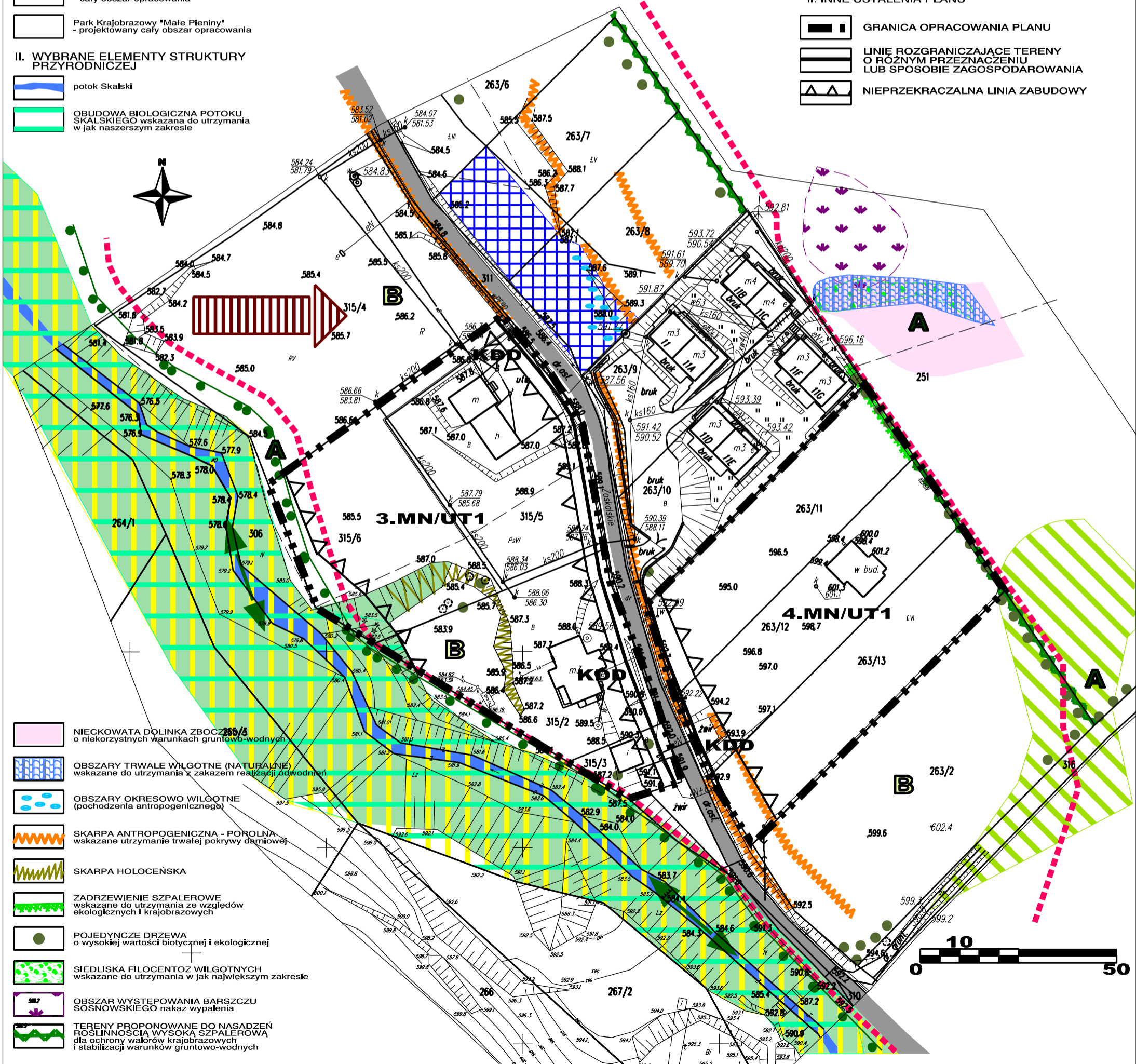
VI. USTALENIA PROJEKTU PLANU



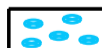







I. PRZEZNACZENIE TERENÓW

-  **3.-4.MN/UT1** TERENY ZABUDOWY MIESZKANIOWEJ JEDNORODZINNEJ I USŁUG TURYSTYKI, W TYM PENJONATOWE
-  **KDD** TERENY KOMUNIKACJI - DROGA PUBLICZNA KLASY DOJAZDOWEJ

II. INNE USTALENIA PLANU

-  GRANICA OPRACOWANIA PLANU
-  LINIE ROZGRANICZAJĄCE TERENY O RÓŻNYM PRZEZNACZENIU LUB SPOSOBIE ZAGOSPODAROWANIA
-  NIEPRZEKACZALNA LINIA ZABUDOWY



-  NIECKOWATA DOLINKA ZBOCZ 263/3 o niekorzystnych warunkach gruntowo-wodnych
-  OBSZARY TRWALE WILGOTNE (NATURALNE) wskazane do utrzymania z zakazem realizacji odwodnień
-  OBSZARY OKRESOWO WILGOTNE (pochodzenia antropogenicznego)
-  SKARPA ANTROPOGENICZNA - POROLNA wskazane utrzymanie trwałej pokrywy darniowej
-  SKARPA HOLOCENSKA
-  ZADRZEWIENIE SZPALEROWE wskazane do utrzymania ze względów ekologicznych i krajobrazowych
-  POJEDYNCZE DRZEWIA o wysokiej wartości biotycznej i ekologicznej
-  SIEDLISKA FILOCENTÓZ WILGOTNYCH wskazane do utrzymania w jak największym zakresie
-  OBSZAR WYSTĘPOWANIA BARSZCZU SOSNOWSKIEGO nakaz wypalenia
-  TERENY PROPONOWANE DO NASADZEŃ ROŚLINNOŚCI WYSOKĄ SZPALEROWĄ dla ochrony walorów krajobrazowych i stabilizacji warunków gruntowo-wodnych